

Les risques près de ma commune

📍 Commune recherchée : 88140, Contrexéville

Informez vos administrés des risques qui concernent votre commune et les bons comportements à adopter. Ces liens renvoient directement à la page de Géorisques qui présente les risques qui concernent votre commune

En flashant ce QR code, vos administrés pourront consulter les risques sur votre commune, vous pouvez le copier pour le publier dans votre journal/bulletin communal, ou sur les/vos réseaux sociaux.



https://www.georisques.gouv.fr/mes-risques/connaitre-les-risques-pres-de-moi/rapport2?form-commune=true&codeInsee=88114&city=Contrex%C3%A9ville&lon=5.893442&lat=48.183694&typeForm=commune&postCode=88140&go_back=/accueil-collectivite&type=municipality&propertiesType=&commune=88140%2C+Contrex%C3%A9ville

Risques naturels identifiés : 5

INONDATION



📍 Risque sur la commune **EXISTANT**

Certaines parties du territoire de votre commune : Contrexéville sont inondables

SÉISME



📍 Risque sur la commune **FAIBLE**

Des tremblements de terre (séismes) peuvent toucher le territoire de votre commune : Contrexéville

MOUVEMENTS DE TERRAIN



R Risque sur la commune **EXISTANT**

Certaines parties du territoire de votre commune : Contrexéville sont exposées à des mouvements de terrain

RETRAIT GONFLEMENT DES ARGILES



R Risque sur la commune **MODÉRÉ**

Certaines parties du territoire de votre commune : Contrexéville sont exposées au retrait-gonflement argiles - Code Insee : \$codeInsee

RADON



R Risque sur la commune **MODÉRÉ**

Certaines parties du territoire de votre commune : Contrexéville sont exposées au radon, un gaz radioactif qui s'échappe naturellement du sol

Risques technologiques identifiés : 3

INSTALLATIONS INDUSTRIELLES CLASSÉES (ICPE)



R Risque sur la commune **CONCERNÉ**

Des industries ou des établissements classés "à risque" sont présents sur votre commune : Contrexéville

CANALISATIONS DE TRANSPORT DE MATIÈRES DANGEREUSES



R Risque sur la commune **CONCERNÉ**

Certaines parties du territoire de votre commune : Contrexéville sont traversées par des canalisations transportant des hydrocarbures ou des produits chimiques

POLLUTION DES SOLS



R Risque sur la commune **CONCERNÉ**

Certaines parties du territoire de votre commune : Contrexéville ont des sols pollués ou potentiellement pollués

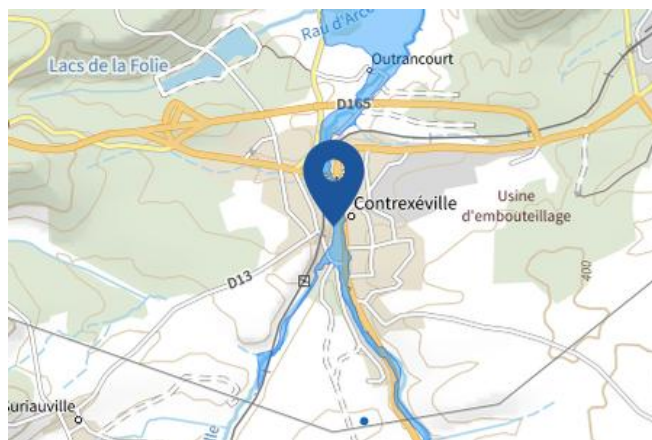
Risque d'inondation dans ma commune

Risque sur la commune **EXISTANT**

L'inondation est une submersion, rapide ou lente, d'une zone habituellement hors de l'eau.
En apprendre plus sur le risque inondation

Les types de risques d'inondation sur ma commune

- Par une crue à débordement lent de cours d'eau
On parle de « crue lente de plaine » lorsqu'un fleuve ou une rivière sort lentement de son lit et envahit les terrains alentours. Il s'agit d'inondations relativement longues, qui peuvent persister plusieurs jours, voire semaines.



Légende :



Une CATNAT est une Catastrophe Naturelle, liée à un phénomène ou conjonction de phénomènes dont les effets sont particulièrement dommageables. Lorsqu'une catastrophe naturelle frappe un territoire, on dit que "le territoire est en état de catastrophe naturelle".

Historique des CATNAT inondations dans ma commune : 5

Code NOR	Début le	Sur le journal officiel du
INTE1229083A	16/12/2011	17/07/2012
INTE0700193A	23/10/2006	01/04/2007
INTE0200119A	29/12/2001	28/03/2002
INTE9900627A	25/12/1999	30/12/1999
INTE9600559A	10/11/1996	05/02/1997

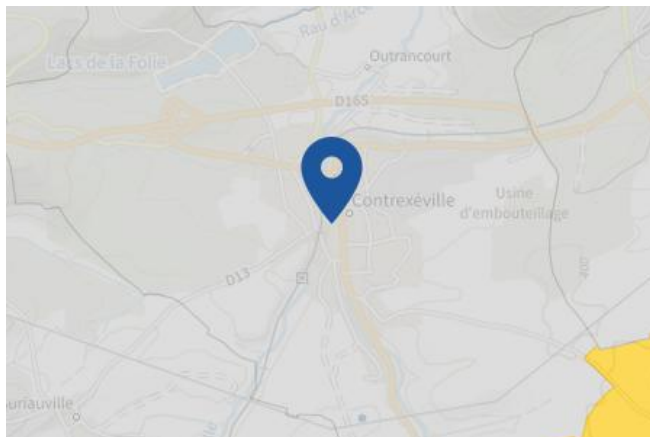
Risque de séisme dans ma commune

R Risque sur la commune **FAIBLE**

Les tremblements de terre naissent généralement dans les profondeurs de l'écorce terrestre et causent des secousses plus ou moins violentes à la surface du sol. Généralement engendrés par la reprise d'un mouvement tectonique le long d'une faille, ils peuvent avoir pour conséquence d'autres phénomènes : mouvements de terrain, raz de marée, liquéfaction des sols (perte de portance), effet hydrologique.

Certains sites, en fonction de leur relief et de la nature du sol, peuvent amplifier les mouvements créés par le séisme. On parle alors d'effet de site. On caractérise un séisme par sa magnitude (énergie libérée) et son intensité (effets observés ou ressentis par l'homme, ampleurs des dégâts aux constructions).

En savoir plus sur le risque séisme



Légende :



Risque de mouvements de terrain dans ma commune

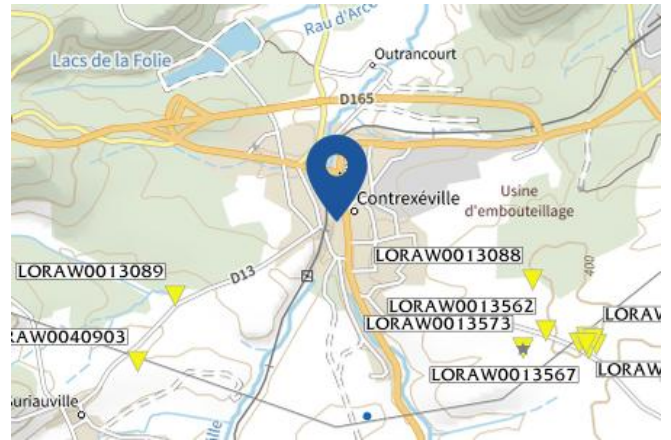
Risque sur la commune **EXISTANT**

Les mouvements de terrain regroupent un ensemble de déplacements, plus ou moins brutaux, du sol ou du sous-sol. Les volumes en jeu peuvent aller de quelques mètres cubes à plusieurs millions de mètres cubes.

Les déplacements peuvent être lents (quelques millimètres par an) à très rapides (quelques centaines de mètres par jour).

Généralement, les mouvements de terrain mobilisant un volume important sont peu rapides. Ces phénomènes sont souvent très destructeurs, car les aménagements humains y sont très sensibles et les dommages aux biens sont considérables et souvent irréversibles.

En apprendre plus sur le risque mouvements de terrain



Légende :

- Cave
- ◆ Carrière
- ▼ Naturelle
- Indéterminée
- ▲ Galerie
- ★ Ouvrage Civil
- Ouvrage militaire
- ★ Puits
- Souterrain
- Glissement
- ▲ Erosion des berges
- ★ Effondrement
- ▼ Coulee
- ◆ Eboulement

Une CATNAT est une Catastrophe Naturelle, liée à un phénomène ou conjonction de phénomènes dont les effets sont particulièrement dommageables.

L'Etat recense et décide de l'attribution de l'état de Catastrophe Naturelle depuis 1982.

Historique des CATNAT mouvements de terrain dans ma commune : 1

Code NOR	Début le	Sur le journal officiel du
INTE9900627A	25/12/1999	30/12/1999

Risque de retrait gonflement des argiles dans ma commune

Risque sur la commune **MODÉRÉ**

Les sols qui contiennent de l'argile gonflent en présence d'eau (saison des pluies) et se tassent en saison sèche.

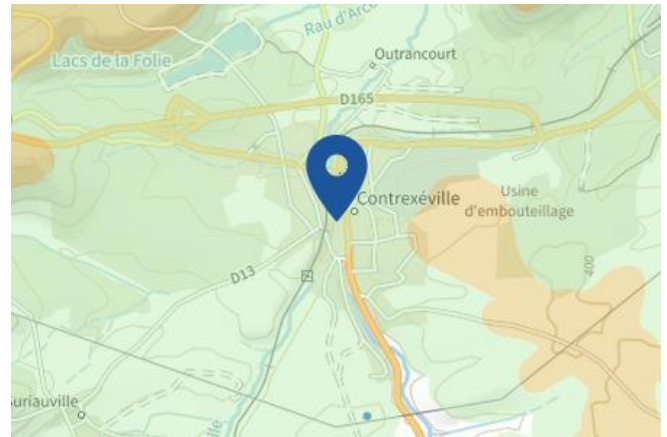
Ces mouvements de gonflement et de rétraction du sol peuvent endommager les bâtiments (fissuration).

Les maisons individuelles qui n'ont pas été conçues pour résister aux mouvements des sols argileux peuvent être significativement endommagées.

C'est pourquoi le phénomène de retrait et de gonflement des argiles est considéré comme un risque naturel.

Le changement climatique, avec l'aggravation des périodes de sécheresse, augmente de risque.

En apprendre plus sur le risque retrait gonflement des argiles



Légende :



Une CATNAT est une Catastrophe Naturelle, liée à un phénomène ou conjonction de phénomènes dont les effets sont particulièrement dommageables. Lorsqu'une catastrophe naturelle frappe un territoire, on dit que "le territoire est en état de catastrophe naturelle".

Historique des sécheresses dans ma commune : 2

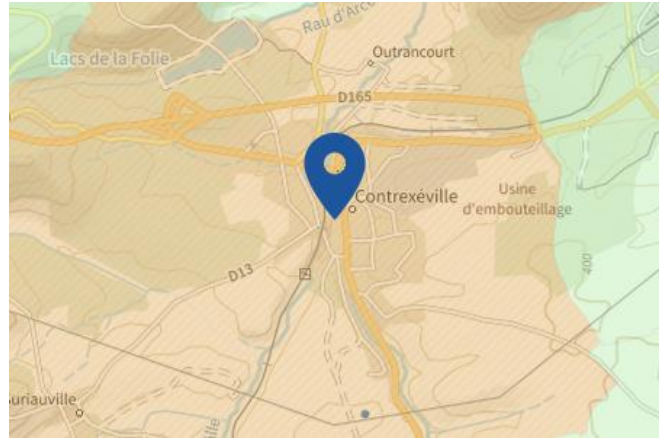
Code NOR	Début le	Sur le journal officiel du
IOME2308745A	31/12/2021	02/05/2023
INTE1917051A	01/07/2018	17/07/2019

Risque radon dans ma commune

Risque sur la commune MODÉRÉ

Le radon est un gaz radioactif naturel. Il est présent dans le sol, l'air et l'eau. Il présente principalement un risque sanitaire pour l'homme lorsqu'il s'accumule dans les bâtiments.

En apprendre plus sur le risque radon



Légende :



Risque lié aux installations industrielles classées (ICPE) dans ma commune

1 Risque sur la commune **CONCERNÉ**

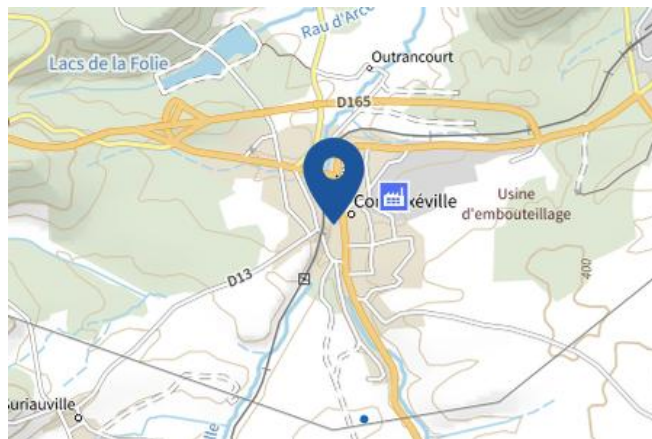
Les installations classées pour la protection de l'environnement (ICPE) sont les exploitations industrielles ou agricoles susceptibles de créer des risques ou de provoquer des pollutions ou nuisances, notamment pour la sécurité et la santé des riverains.

Les établissements Seveso stockent ou manipulent des quantités importantes de substances et mélanges dangereux.

Les établissements Seveso seuil haut stockent plus de substances et mélanges dangereux que les établissements Seveso seuil bas.

Les établissements relevant des rubriques 4XXX sont des établissements qui stockent ou manipulent des substances et mélanges dangereux et sont autorisés ou enregistrés pour cette activité

En apprendre plus sur le risque installation classée



Légende :



Les tableaux ci-dessous répertorient les ICPE classées Seveso et les autres ICPE de la rubrique 4000 (manipulant des substances et mélanges dangereux)

1 installation(s) classée(s) manipulant des substances et mélanges

Nom de l'établissement	Statut SEVESO
NESTLE WATERS SUPPLY EST Contrexéville	Non Seveso

Canalisations de transport de matières dangereuses dans ma commune

Risque sur la commune **CONCERNÉ**

Les canalisations sont fixes et protégées. En général, elles sont enterrées à au moins 80 cm de profondeur. Les canalisations sont utilisées pour le transport sur grandes distances du gaz naturel (gazoducs), des hydrocarbures liquides ou liquéfiés (oléoducs, pipelines), de certains produits chimiques (éthylène, propylène) et de la saumure (saumoduc).



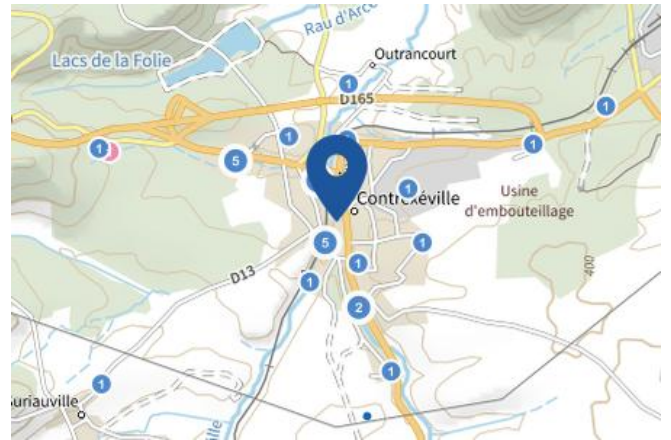
Légende :



Risque de pollution des sols dans ma commune

Risque sur la commune **CONCERNÉ**

Un site pollué est un site qui, du fait d'anciens dépôts de déchets ou d'infiltration de substances polluantes, présente une pollution susceptible de provoquer une nuisance ou un risque pérenne pour les personnes ou l'environnement.



Légende :



Les tableaux ci-dessous répertorient les sites pollués ou potentiellement pollués ainsi que les anciens sites industriels ou activités de service (base de données CASIAS). Cliquer sur les liens de la colonne Identifiant pour accéder à la fiche d'information détaillée.



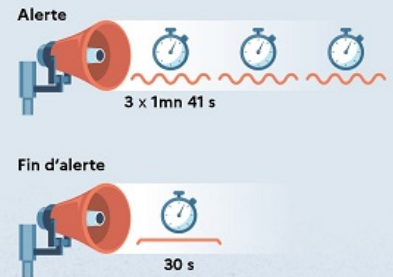
QUE FAIRE
EN CAS D'...

Un accident industriel peut exposer la population et l'environnement à des effets thermiques, toxiques ou de surpression, jusqu'à plusieurs dizaines de kilomètres du lieu de l'accident.

ACCIDENT INDUSTRIEL ?

Si vous vivez dans une zone à risques industriels majeurs

- **DEMANDEZ À VOTRE MAIRIE** les brochures d'information éditées par l'industriel en lien avec la **préfecture** : elles informent sur les signaux d'alerte et indiquent la conduite à tenir
- **IDENTIFIEZ LE SIGNAL NATIONAL D'ALERTE** pour le reconnaître en cas d'événement
- **PRÉPAREZ VOTRE KIT D'URGENCE 72h** et munissez-vous de gros scotch



En cas d'accident industriel, dès que vous entendez le signal sonore d'alerte

- **METTEZ-VOUS À L'ABRI** dans un bâtiment en dur, fermez portes et fenêtres
- **ELOIGNEZ-VOUS DES FENÊTRES** afin de vous protéger des éclats de verre éventuels
- **CALFEUTREZ AVEC LE GROS SCOTCH LES OUVERTURES ET LES AÉRATIONS**, arrêtez la ventilation et la climatisation
- **EN CAS DE GÊNE RESPIRATOIRE** respirez à travers un linge humide
- **SI VOUS ÊTES DANS VOTRE VÉHICULE**, gagnez un bâtiment le plus rapidement possible
- **N'ALLEZ PAS CHERCHER VOS ENFANTS**, ils sont pris en charge par les équipes pédagogiques ou les secours



Jusqu'à la fin de l'alerte



RESTEZ À L'ÉCOUTE
des consignes des autorités



ÉVITEZ DE TÉLÉPHONER
afin de laisser les réseaux disponibles pour les secours



RESTEZ À L'ABRI,
n'évacuez votre domicile que sur ordre des autorités



NE FUMEZ PAS,
évités toute flamme ou étincelle

POUR EN SAVOIR PLUS : georisques.gouv.fr



QUE FAIRE EN CAS DE...

Le séisme est le risque naturel majeur potentiellement le plus meurtrier, tant par ses effets directs (chutes d'objets et effondrement de bâtiments) qu'indirects (mouvements de terrain, tsunami, etc.).

SÉISME ?

Avant les secousses, préparez-vous

- **REPÉREZ les endroits où vous protéger :** loin des fenêtres, sous un meuble solide
- **FIXEZ les appareils et meubles lourds** pour éviter qu'ils ne soient projetés ou renversés
- **PRÉPAREZ VOTRE KIT D'URGENCE 72H** avec les objets et articles essentiels
- **FAITES RÉALISER UN DIAGNOSTIC de vulnérabilité** de votre bâtiment



Pendant les secousses

- **ABRITEZ-VOUS PRÈS D'UN MUR,** d'une structure porteuse ou sous des meubles solides
- **ELOIGNEZ-VOUS DES FENÊTRES** pour éviter les bris de verre
- Si vous êtes en rez-de-chaussée ou à proximité d'une sortie, **ÉLOIGNEZ-VOUS DU BÂTIMENT**
- **NE RESTEZ PAS PRÈS DES LIGNES ÉLECTRIQUES** ou d'ouvrages qui pourraient s'effondrer (ponts, corniches, ...)
- **EN VOITURE, NE SORTEZ PAS** et arrêtez-vous à distance des bâtiments
- **RESTEZ ATTENTIF :** après une première secousse, il peut y avoir des répliques



Après les secousses



SORTEZ DU BÂTIMENT, évacuez par les escaliers et éloignez-vous de ce qui pourrait s'effondrer



ELOIGNEZ-VOUS DES CÔTES et rejoignez les hauteurs : un séisme peut provoquer un tsunami



ÉVITEZ DE TÉLÉPHONER afin de laisser les réseaux disponibles pour les secours



RESTEZ À L'ÉCOUTE des consignes des autorités

POUR EN SAVOIR PLUS : georisques.gov.fr



QUE FAIRE
EN CAS D'...

Premier risque naturel en France, les
inondations concernent une très grande
majorité des territoires français.

INONDATION ?

Avant une inondation

- **RENSEIGNEZ-VOUS** auprès de la **mairie** sur le type d'inondation qui vous concerne et les mesures de protection (lieux d'hébergement en cas d'évacuation, etc.)
- **FAITES RÉALISER** un **diagnostic** de vulnérabilité de votre maison
- **PRÉPAREZ** votre **kit d'urgence 72 heures** avec les objets et articles essentiels
- **PRÉVOYEZ** les **dispositifs de protection à installer** : sacs de sable, barrières amovibles (batardeaux) et le matériel pour surélever les meubles
- **AMÉNAGEZ** une **zone refuge** à l'étage, avec une ouverture permettant l'évacuation **OU IDENTIFIEZ** un lieu à proximité pour vous réfugier



Quand une inondation est annoncée et que l'eau monte

- **ÉLOIGNEZ-VOUS** des cours d'eau, des berges et des ponts
- **REPORTEZ** tous vos déplacements, que ce soit à pied ou en voiture
- **N'ALLEZ PAS CHERCHER** vos enfants à l'école ou à la crèche : ils y sont en sécurité
- **INFORMEZ-VOUS** sur les sites Météo-France et Vigicrues
- **INSTALLEZ** les dispositifs de protection, sans vous mettre en danger, et placez en hauteur les produits polluants
- **COUPEZ**, si possible, les réseaux de gaz, d'électricité et de chauffage
- **RÉFUGIEZ-VOUS** dans un bâtiment, en hauteur ou à l'étage, avec le kit d'urgence 72 heures
- **NE DESCENDEZ PAS** dans les sous-sols ou les parkings souterrains

Pendant toute la durée de l'inondation



NE PRENEZ PAS VOTRE VOITURE, 30 cm d'eau suffisent à emporter une voiture



ÉVITEZ DE TÉLÉPHONER afin de laisser les réseaux disponibles pour les secours



RESTEZ À L'ABRI, n'évacuez votre domicile que sur ordre des autorités



RESTEZ À L'ÉCOUTE des consignes des autorités